





Copyright: Kort og Matrikelstyrelsen

Signaturforklaring

-  dræn og grøfter
-  vandspejlsmålinger
-  terrænmålinger
-  enmeterkurver
-  kvartmeterkurver
-  matrikelkort



Udg.	Dato	Mål	RAMBOLL
1	19-05-2009	1:2.000	

Sagsnummer	Udført	Kontrol	Godkendt
774810s	TOBB	PGE	PML

Snæbelprojekt Sneum Å - Dambrug

Nedlæggelse af okkergrøft ved Hjortkær Fiskeri

Detailkort m. opmålinger

Kortbilag 6