




Copyright: Kort og Matrikelstyrelsen

### Koteinterval (m DVR90)

Vandløb_forslag	7,51 - 8
Tilløb_Ilsted_Å_forslag	8,01 - 8,5
3,02 - 3,5	8,51 - 9
3,51 - 4	9,01 - 9,5
4,01 - 4,5	9,51 - 10
4,51 - 5	10,1 - 10,5
5,01 - 5,5	10,6 - 11
5,51 - 6	11,1 - 11,5
6,01 - 6,5	11,6 - 12
6,51 - 7	12,1 - 12,5
7,01 - 7,5	

<b>Udg.</b> 3	<b>Dato</b> 30-11-2009	<b>Mål</b> 1:2.500	
<b>Sagsnummer</b> 774810S	<b>Udført</b> LNDB/TOBB	<b>Kontrol</b> JAN	<b>Godkendt</b> PML
<b>Snæbelprojekt Sneum Å - Dambrug</b>			
Naturgenopretning Bramming Fiskeri			
Eksisterende terræn			<b>Kortbilag 7</b>

Copyright: DBO